

MANUAL DEL **CORREDOR**

27 | 3 | 2022

**MINA CLAVERO - AMBUL
CÓRDOBA - ARGENTINA**

 **VAC**
VUELTA ALTAS CUMBRES

120KM | 82KM | 32KM

venzo





120KM | 82KM | 32KM

¡BIENVENIDOS!

Ya sos parte de Vuelta Altas Cumbres,
una aventura de montaña.

Los paisajes de las Altas Cumbres
cordobesas, la exigencia de cada distancia,
la adrenalina de cada pedaleada, la
satisfacción por llegar a la meta, hacen que
Vuelta Altas Cumbres sea una carrera única.

Para ganarte a vos mismo,
Para ganarle a tu mente,
Para disfrutar de tu pasión.
Corré para marcar tu camino,
Corré Vuelta Altas Cumbres.

**Te damos la bienvenida a
Experiencia Altas Cumbres.**



120KM | 82KM | 32KM

MINA CLAVERO

Mina Clavero invita a disfrutar de los paisajes serranos únicos e inolvidables.

La magnificencia de las sierras alberga caminos y senderos para recorrer. Si sos amante de la aventura, la adrenalina o te gustaría poder conquistar las cumbres más altas de la provincia de Córdoba, Mina Clavero te espera.

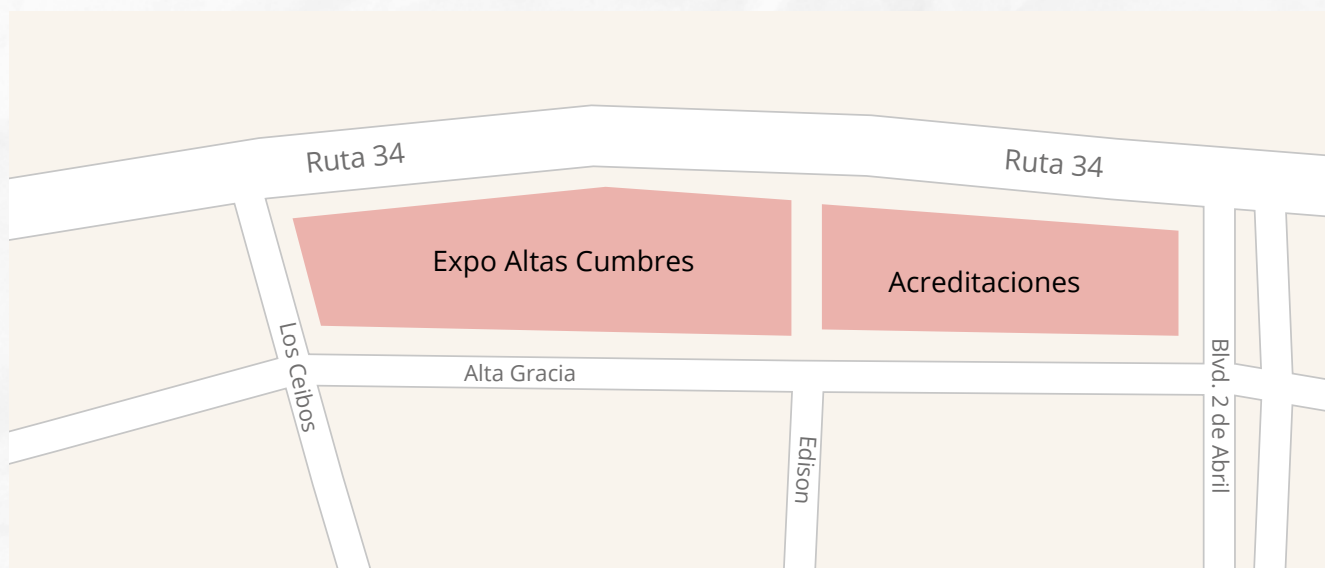


VUELTA ALTAS CUMBRES

120KM | 82KM | 32KM

LOCALIZACIÓN

ACREDITACIONES Y EXPO



Ubicación: Predio Ferial Mina Clavero.

Ruta 34 a 200 mts. de la rotonda de ingreso a Mina Clvero.

[Ver mapa](#) 

Estacionamiento: Sobre espacio verde de Ruta 34 y calle Alta Gracia.

LOCALIZACIÓN

LUGAR DE LARGADA 120 KM



Ubicación: Av. Costanera, frente al Casino Mina Clavero.

[Ver mapa](#) 

Peatonal: La calle costanera y Eva Perón frente al casino va a ser sólo peatonal.



VUELTA ALTAS CUMBRES


120KM | 82KM | 32KM

LOCALIZACIÓN

LUGAR DE LARGADA 82 KM



Ubicación: Larga en la localidad de Ambul en la plaza. Está ubicada a 37 km de Mina Clavero y se llega por la Ruta Provincial N° 15


[Ver mapa](#) 

LOCALIZACIÓN

LUGAR DE LARGADA 32 KM



Ubicación: Larga en el paraje La Posta. Está ubicado a 44 km de Mina Clavero. Ir por Ruta Provincial N° 34 Camino Altas Cumbres. Atención: No larga desde el Hotel La Posta. Ingresar por el camino paralelo al hotel La Posta, cruzar el guardaguanado, doblar a la derecha y llegan al punto de largada.

[Ver mapa](#) 

ACTIVIDADES

JUEVES 24

ACREDITACIONES - RETIRO DEL KIT DE CORREDOR EXPO ALTAS CUMBRES

Fecha: Desde el Jueves 24 al sábado 26, de 9 a 20 hs.

Lugar: Predio Ferial ubicado en el ingreso a la ciudad de Mina Clavero, sobre la Ruta 34, frente a la estación GNC.

Qué presentar para retirar el kit:

- Sólo en el caso de no figurar confirmada la inscripción y sin asignación del número de corredor, el Comprobante de pago de inscripción
- Deslinde de Responsabilidad firmada con las condiciones bajo las cuales participas en la carrera, que imprimiste junto con el Certificado Médico.
- Certificado Médico firmado por un profesional de la salud.
- Fotocopia de DNI.
- Para menores de 18 años la autorización de los padres firmada y certificada por policía, juez de paz o escribano.



120KM | 82KM | 32KM

ACTIVIDADES

EXPO ALTAS CUMBRES - EXPOSITORES

VENZO, APROSS, POWERADE Y BONAQUA, VOLTA, OAKLEY, CINZIA, BORA BIKES, NUTREMAX, PEATYS, OXX, GOLDENBIKE, POLAR, ROWER, BICYCLES, OPTICA LAZARINI, RIDE PELOTON STORE, CABRITO BIKES, STIHL, MERVICK, A RUEDA INDUMENTARIA, METHA, CINGOLANI BIKES, MARTIN GARRIDO, GABO BIKES, COZY SPORT, ACROSS, SIS LUBRICANTES, PAVE, AEROBIKES, MUNDO BIKES DEPORTES, CLASSIQUE CYCLING, BORU SPORT, MAGENTA, NUTRISPORT, PEREYRA MAYORISTAS, KOKUEN, EQUILIBRIO PREMIUN, CC9, TOSTAS TATOO, LO MAS FUNDAS, LPDSW, DEUTSCH, KIKA SPORT, CORRE MEJOR, SLIME CASTILLO DISTRIBUIDORA VCP, VIVA ALIMENTACIÓN CONSCIENTE, RUNNING BASSIC, SOX, SCOTT CORRIENTES BIKES, DOS CUMBRES TALLER DE BICIS, THE FAMILY BIKES, POWERMIX

ANTROPOMETRÍA PARA CORREDORES A CARGO DE MJ Y JG NUTRICIÓN:

Lugar: Expo Altas Cumbres

Fecha: Jueves y viernes de 9.00 a 21.00 hs.

Reserva de turno al 3517 36-3562

APROSS - Brinda la posibilidad de hacer Control Cardiovascular.

Lugar: Expo Altas Cumbres

Fecha: Jueves, viernes y sábado de 9 a 20 hs. Por orden de llegada.



VUELTA ALTAS CUMBRES

120KM | 82KM | 32KM

ACTIVIDADES

POWERADE Y BONAQUA

Invitan a dejar sus envases plásticos en el Punto de Reciclado en el ingreso a la Expo. Hagamos un mundo sin residuos

VIERNES 25

PUNTO VENZO EN EL INGRESO A LA EXPO

#mujeresvenzo Pedaleada con remeras VENZO para las 100 primeras inscriptas.

Lugar: Expo Altas Cumbres

Fecha: Viernes 25, 17 hs concentración y retiro de kits. 18 hs largada. Finaliza con una clase de ZUMBA.

SÁBADO 26

PRESENTACION DE TEAM:

Fecha: Sábado 26 – 12 hs.

Lugar: Predio Ferial ubicado en el ingreso a la ciudad de Mina Clavero, sobre la Ruta 34, frente a la estación GNC.



120KM | 82KM | 32KM

ACTIVIDADES

SUNSET

Encuentro de todos los deportistas de Experiencia Altas Cumbres en el que podrán disfrutar de música, patio de comidas y cervecero con Michelob.

Fecha: Sábado 26 - 15 hs.

Lugar: calle Eva Perón esquina Costanera, frente al Casino en Mina Clavero.

SHOW DE KENCH + DJ

Lugar: Punto Venzo en Expo Altas Cumbres.

Horario: 18 hs.

CHARLA TÉCNICA de la competencia a cargo de los organizadores de VAC.

Lugar: PUNTO VENZO. Predio Ferial ubicado en el ingreso a la ciudad de Mina Clavero, sobre la Ruta 34, frente a la estación GNC.

Horario: 19:30 hs



120KM | 82KM | 32KM

DOMINGO 27

LARGADAS:

120 KM.

Lugar: Calle Costanera esquina Olmos frente al casino de Mina Clavero

Horario: 7 hs. reagrupamiento. 8 hs. primera largada

82 KM.

Lugar: Plaza de Ambul. Localidad de Ambul

Horario: 9 hs. reagrupamiento. 10 hs. primera largada

32 KM.

Lugar: Larga en el paraje La Posta. Está ubicado a 44 km de Mina Clavero. Ir por Ruta Provincial N° 34 Camino Altas Cumbres. Atención: No larga desde el Hotel La Posta. Ingresar por el camino paralelo al hotel La Posta, cruzar el guardaguanado, doblar a la derecha y llegan al punto de largada.

Horario: 9 hs. reagrupamiento. 9.30 hs. primera largada

LLEGADAS:

Lugar: calle Costanera esquina Olmos frente al casino de Mina Clavero.

ENTREGA DE PREMIOS:

Lugar: calle Costanera esquina Olmos frente al casino de Mina Clavero. **Horario:** 15 hs.



120KM | 82KM | 32KM



MERCHANDISING
OFICIAL VAC



120KM | 82KM | 32KM

REMERAS



REMERAS

CÓMO COMPRAR

Las remeras VAC 2022 se pueden adquirir abonando \$5.000 a través de Transferencia ó depósito Bancario:

Banco Santander Río Suc. Recta Martinoli 3905 – Córdoba
Cuenta Corriente en Pesos 216-011961/6 / CUIT 30-712275479
CBU: 0720216420000001196168
Alias: MANCHA.CARDO.MOTO
Titular: Deportistas de Aventura

Luego se informa a info@vueltaaltascumbres.com.ar el comprobante de pago y el talle

Las remeras se entregan del 24 al 26 en el sector de acreditaciones en la carpa de MERCHANDISING.

Si compras dos remeras de VAC 2022 te llevas de regalo 1 remera de VAC 2021 en los talles disponibles: S M y L

Se venderán también en el Stand de Merchandising al lado del sector de Acreditaciones en el predio de la Expo Altas Cumbres



120KM | 82KM | 32KM



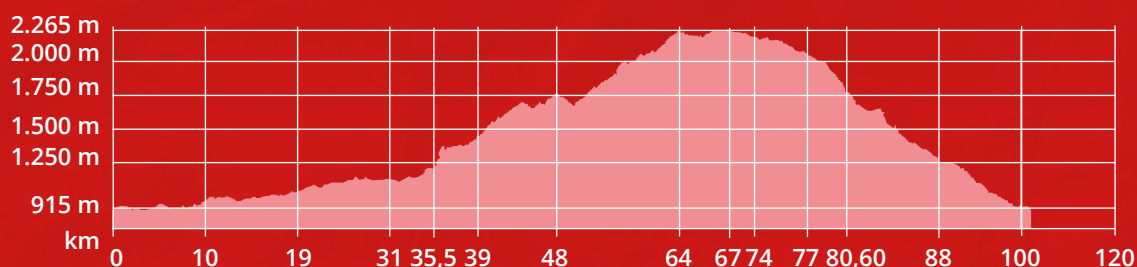
DISTANCIAS



120KM | 82KM | 32KM

120Km

ALTIMETRÍA



RECORRIDO





VUELTA ALTAS CUMBRES

120KM | 82KM | 32KM

120Km

PUNTOS CLAVES

0 Km Mina Clavero LARGADA 120 Km

19 km Vado Río Panaholma

31 km Plaza de Ambul

35,5 km Cuesta de Ambul. Pendiente pronunciada.

39 km Desvío a la derecha paraje El Huaico

48 km Descenso resbaladizo

64 km Punto de mayor altitud: 2.265 msm Puerto Especial de Montaña

67 Km Desvío a la izquierda - Cruce a Padre Liqueño

74 Km Monumento al Satélite

77 km Salida a la ruta 34 Camino Altas Cumbres. Es obligatorio ir por la banquina hasta el ingreso al Giulio Césare

80,60 Km Ingreso al descenso Giulio Césare

99 km Bifurcación, doblar a la izquierda hacia Mina Clavero

120 km Llegada Mina Clavero

120Km

ELEMENTOS OBLIGATORIOS

- Barbijo obligatorio en la largada, se retira antes de largar y luego de cruzar la meta en la llegada volver a usarlo.
- Bicicleta de montaña en perfectas condiciones mecánicas. Cámaras con líquido antipinchaduras o ruedas tubelizadas.
- Casco rígido en buen estado
- Guantes de ciclismo.
- Número del participante en placa de alto impacto.
Colocar en la parte delantera de tu bicicleta, con los precintos que se entregaron, "sin rozar ni dañar el chip que se encuentra pegado en la parte inferior y frontal del mismo".

Orificios para colocar la placa con precintos en el frente de la bicicleta →

Orificios para colocar la placa con precintos en el frente de la bicicleta →



← Orificios para colocar la placa con precintos en el frente de la bicicleta

← Orificios para colocar la placa con precintos en el frente de la bicicleta

↑
El Chip no tiene que rozar con ninguna parte de la bicicleta para que no se rompa y pueda cumplir su función en la toma de tiempos



120KM | 82KM | 32KM

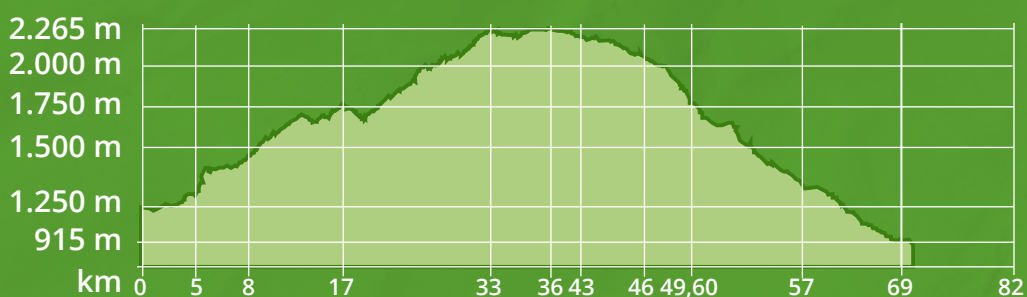
120Km

ELEMENTOS OBLIGATORIOS

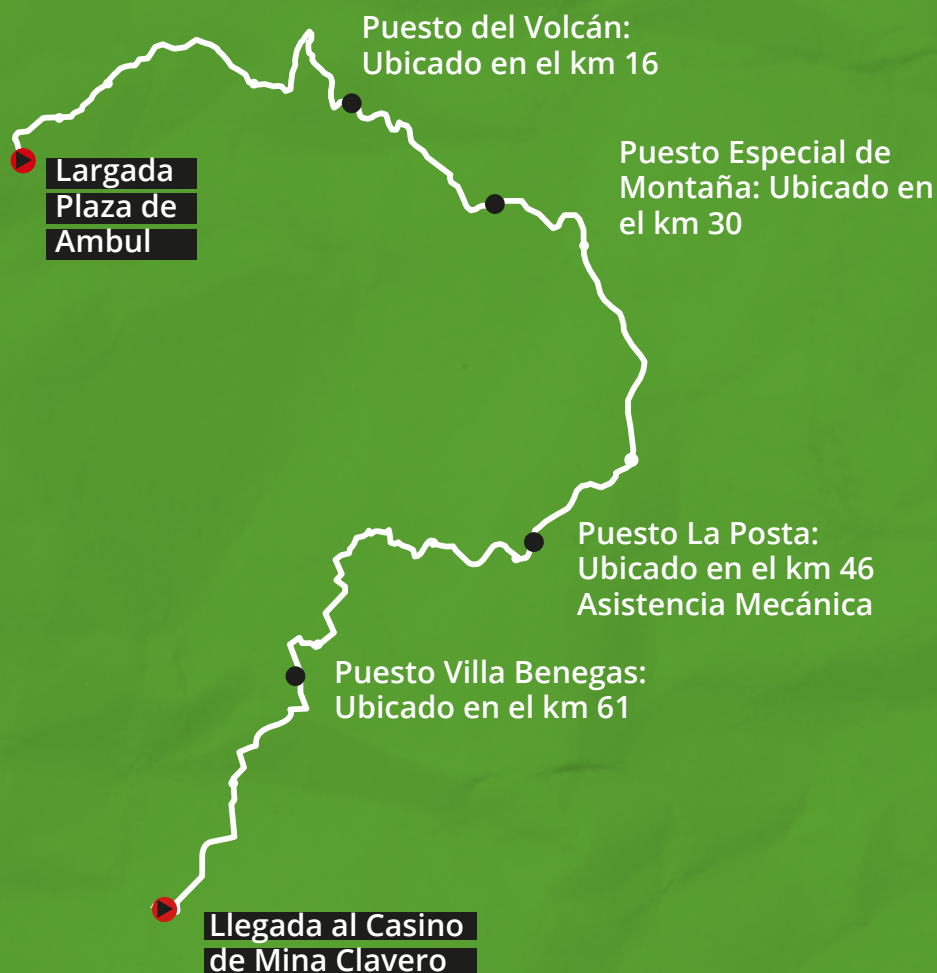
- Inflador y cámara de repuesto.
- Cortacadenas y unión de cadenas. En el caso de saber utilizarlo.
- Caramañola y/o mochila hidratante con al menos 2.000 cc de agua o líquido hidratante. Colaboramos con tu hidratación en los puestos de avituallamiento pero es fundamental y obligatorio que lleves tu agua.
- Alimento necesario y adecuado para consumir durante la carrera.
- Abrigo en función de la temperatura prevista para el día de la competencia. Hace 8 grados menos de temperatura en la parte más alta del recorrido, respecto a la localidad de Mina Clavero o Ambul. Rompeviento, manguitas para brazos, cuellos tipo Buff, etc.

82Km

ALTIMETRÍA



RECORRIDO





120KM | 82KM | 32KM

82Km

PUNTOS CLAVES

0 Km Plaza de Ambul LARGADA 82 km

5 km Cuesta de Ambul. Pendiente pronunciada.

8 km Desvío a la derecha paraje El Huaico

17 km Descenso resbaladizo

33 km Punto de mayor altitud: 2.265 msm Puerto Especial de Montaña

36 Km Desvío a la izquierda - Cruce a Padre Liqueño

43 Km Monumento al Satélite - LARGADA 38 km

46 km Salida a la ruta 34 Camino Altas Cumbres. Es obligatorio ir por la banquina hasta el ingreso al Giulio Césare

49,60 Km Ingreso al descenso Giulio Césare

57 Km Punto de mayor pendiente: -13,8%

69 km Villa Benegas

82 km Llegada Mina Clavero

82Km

ELEMENTOS OBLIGATORIOS

- Barbijo obligatorio en la largada, se retira antes de largar y luego de cruzar la meta en la llegada.
- Bicicleta de montaña en perfectas condiciones mecánicas. Cámaras con líquido antipinchaduras o ruedas tubelizadas.
- Casco rígido en buen estado
- Guantes de ciclismo.
- Número del participante en placa de alto impacto.
Colocar en la parte delantera de tu bicicleta, con los precintos que se entregaron, "sin rozar ni dañar el chip que se encuentra pegado en la parte inferior y frontal del mismo".

Orificios para colocar la placa con precintos en el frente de la bicicleta →

Orificios para colocar la placa con precintos en el frente de la bicicleta →



← Orificios para colocar la placa con precintos en el frente de la bicicleta

← Orificios para colocar la placa con precintos en el frente de la bicicleta

↑
El Chip no tiene que rozar con ninguna parte de la bicicleta para que no se rompa y pueda cumplir su función en la toma de tiempos



120KM | 82KM | 32KM

82Km

ELEMENTOS OBLIGATORIOS

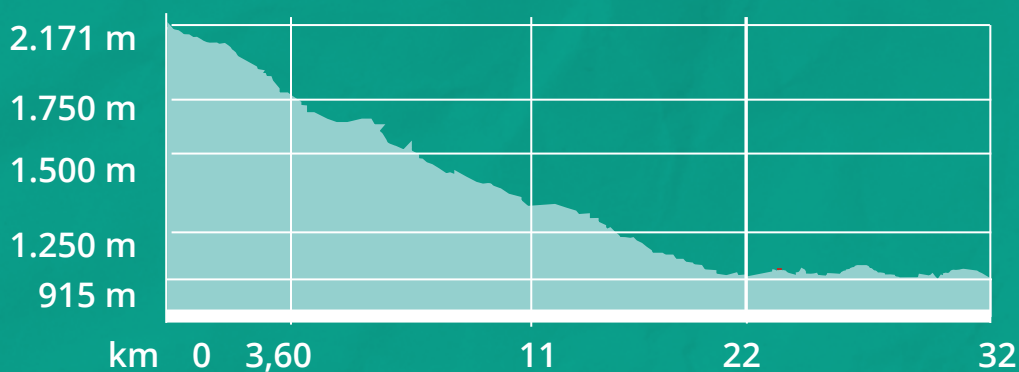
- Inflador y cámara de repuesto.
- Cortacadenas y unión de cadenas. En el caso de saber utilizarlo.
- Caramañola y/o mochila hidratante con al menos 2.000 cc de agua o líquido hidratante. Colaboramos con tu hidratación en los puestos de avituallamiento pero es fundamental y obligatorio que lleves tu agua.
- Alimento necesario y adecuado para consumir durante la carrera.
- Abrigo en función de la temperatura prevista para el día de la competencia. Hace 8 grados menos de temperatura en la parte más alta del recorrido, respecto a la localidad de Mina Clavero o Ambul. Rompeviento, manguitas para brazos, cuellos tipo Buff, etc.



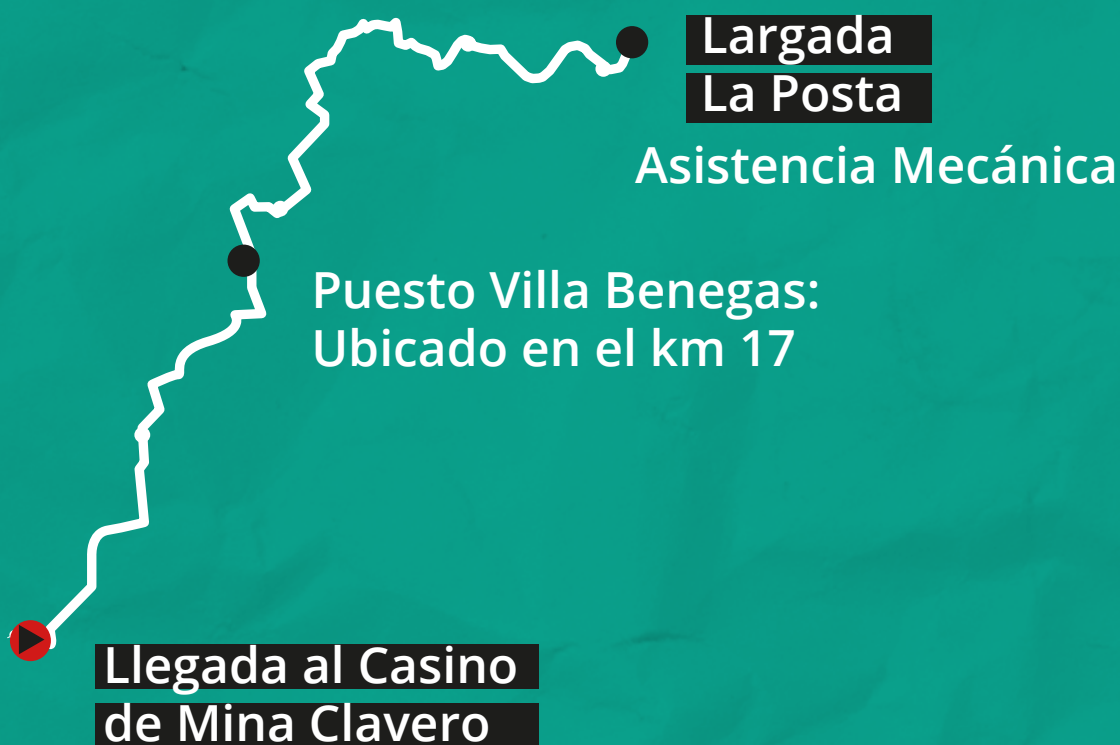
120KM | 82KM | 32KM

32Km

ALTIMETRÍA



RECORRIDO





120KM | 82KM | 32KM

32Km

PUNTOS CLAVES

0 Km LARGADA 32 km. Paraje La Posta.

0.8 km Salida a la ruta 34 Camino Altas Cumbres. Es obligatorio ir por la banquina hasta el ingreso al Giulio Césare

3,6 km Ingreso al descenso Giulio Césare

22 km Villa Benegas

32 km Llegada Mina Clavero

ELEMENTOS OBLIGATORIOS

- Barbijo obligatorio en la largada, se retira antes de largar y luego de cruzar la meta en la llegada.

- Bicicleta de montaña en perfectas condiciones mecánicas. Cámaras con líquido antipinchaduras o ruedas tubelizadas.

- Casco rígido en buen estado

- Guantes de ciclismo.

- Número del participante en placa de alto impacto.

Colocar en la parte delantera de tu bicicleta, con los precintos que se entregaron, "sin rozar ni dañar el chip que se encuentra pegado en la parte inferior y frontal del mismo".

32Km

ELEMENTOS OBLIGATORIOS

Orificios para colocar la placa con precintos en el frente de la bicicleta →



← Orificios para colocar la placa con precintos en el frente de la bicicleta

Orificios para colocar la placa con precintos en el frente de la bicicleta →

← Orificios para colocar la placa con precintos en el frente de la bicicleta

↑
El Chip no tiene que rozar con ninguna parte de la bicicleta para que no se rompa y pueda cumplir su función en la toma de tiempos

- Inflador y cámara de repuesto.
- Cortacadenas y unión de cadenas. En el caso de saber utilizarlo.
- Caramañola y/o mochila hidratante con al menos 2.000 cc de agua o líquido hidratante. Colaboramos con tu hidratación en los puestos de avituallamiento pero es fundamental y obligatorio que lleves tu agua.
- Alimento necesario y adecuado para consumir durante la carrera.
- Abrigo en función de la temperatura prevista para el día de la competencia. Hace 8 grados menos de temperatura en la parte más alta del recorrido, respecto a la localidad de Mina Clavero o Ambul. Rompeviento, manguitas para brazos, cuellos tipo Buff, etc.

MARCADO

*CARTELES CON LOGO VAC
Y FLECHAS.*



*CINTAS DE PLÁSTICO VENZO Y
PELIGRO*

EXPERIENCIA ALTAS CUMBRES



VENZO



Agencia
CORDOBA
DEPORTES



GOBIERNO DE
CORDOBA
ENTRE TODOS



BANCOR

**POWER
ADE**

**bon.
agua**

apross.



OX

META **24h**

NUTREMAX



Michelob
ULTRA
91 CALS 2.8 CARBS

EL PRACTICO



Óptica Lazzarini

GOLDENBIKE

VKCYCLER
BY VITNIK

KOKUEN
-LIVE FREE OR DIE-



STIHL



DEUTSCH



vital

equilibrio
PREMIUM
nutrición deportiva



AimArA
-HOTEL-

LAS CATALPAS

**LUNA
MORENA**

**EL GRAN
CHAPARRAL**

**SAUCE
VIEJO**



 **VAC**
VUELTA ALTAS CUMBRES